

# Gemeinde Ostseebad Prerow

## Der Bürgermeister

### BEKANNTMACHUNG

#### Frühzeitige Unterrichtung der Öffentlichkeit über die 1. Änderung und Ergänzung des Flächennutzungsplanes der Gemeinde Ostseebad Prerow gemäß § 3 Abs. 1 Baugesetzbuch (BauGB)

Der Vorentwurf der 1. Änderung und 1. Ergänzung des Flächennutzungsplanes der Gemeinde Ostseebad Prerow liegt einschließlich der Begründung mit Umweltbericht in der Zeit vom

**27.07.2026 bis zum 28.08.2026**

im Amt Darß/Fischland, Seiteneingang des Bauamtes EG, Chausseestraße 68 a, 18375 Born a. Darß während der folgenden Dienst- und Öffnungszeiten:

Montag	09.00 – 12.00 Uhr
Dienstag	09.00 – 12.00 Uhr und 13.00 – 18.00 Uhr
Donnerstag	09.00 – 12.00 Uhr und 13.00 – 16.00 Uhr
Freitag	09.00 – 12.00 Uhr

sowie nach Vereinbarung zu jedermanns Einsicht öffentlich aus.


Der beigefügte Lageplan ist Bestandteil dieser Bekanntmachung.

Während der Veröffentlichungsfrist können die Unterlagen auch eingesehen werden unter: [www.prerow.darss-fischland.de](http://www.prerow.darss-fischland.de) sowie im zentralen Internetportal des Landes Mecklenburg-Vorpommern, dem Bau- und Planungsportal M-V, unter <https://bplan.geodaten-mv.de/Bauleitplaene>






Es wird darauf hingewiesen, dass Stellungnahmen während der Veröffentlichung abgegeben werden können und dass nicht fristgerecht abgegebene Stellungnahmen bei der Beschlussfassung über den Bauleitplan unberücksichtigt bleiben können.


Ostseebad Prerow, den 01.07.2026

Christian Seidlitz  
Bürgermeister



#### Verfahrensvermerk:

	Datum	Namenszeichen
ausgehängt am:	09.07.2026	
abzunehmen am:	24.07.2026	
abgenommen am:		
Standort der Bekanntmachungstafel		
veröffentlicht im Internet:	09.07.2026	



auf der Internetseite der Gemeinde Ostseebad Prerow unter: [www.prerow.darss-fischland.de](http://www.prerow.darss-fischland.de)

# Gemeinde Ostseebad Prerow

## 1. Änderung und 1. Ergänzung des Flächennutzungsplans - Räumlicher Geltungsbereich (Teilflächen 1 - 15)

