

Gemeinde Seebad Born a. Darß

Der Bürgermeister

BEKANTMACHUNG

Beschluss über die Aufstellung des Bebauungsplanes Nr. 39 „Mehrzweckhalle und Kindertagesstätte am Kirchweg“ der Gemeinde Seebad Born a. Darß

Die Gemeindevertretung der Gemeinde Seebad Born a. Darß hat in öffentlicher Sitzung am 19.03.2026 beschlossen, den Bebauungsplan Nr. 39 „Mehrzweckhalle und Kindertagesstätte am Kirchweg“ aufzustellen.

Der Geltungsbereich des zukünftigen Bebauungsplanes wird begrenzt:


- im Norden durch Grünflächen
- im Osten durch Bebauung entlang des „Kirchweg“ und der „Chausseestraße“
- im Süden durch den „Kirchweg“
- im Westen durch den „Postweg“

und umfasst die Flurstücke 13/10 der Flur 9, Gemarkung Born.

Der Übersichtsplan mit der Darstellung des Geltungsbereiches ist Bestandteil dieser Bekanntmachung.

Mit der Aufstellung des Bebauungsplanes Nr. 39 sollen die bauplanungsrechtlichen Voraussetzungen für die Errichtung einer Mehrzweckhalle geschaffen, die bestehende Festwiese erhalten und eine zeitgemäße Entwicklung des Kindergartens gesichert werden.




Born a. Darß, 30.03.2026




Gerd Scharmberg
Bürgermeister



Verfahrensvermerk:

	Datum	Namenszeichen
ausgehängt am:	07.04.2026	
abzunehmen am:	22.04.2026	
Standort der Bekanntmachungstafel		
abgenommen am:		
veröffentlicht im Internet:	07.04.2026	

auf der Internetseite der Gemeinde Born a. Darß unter www.born.darss-fischland.de
(Gemeindevertretung/Bekanntmachungen)





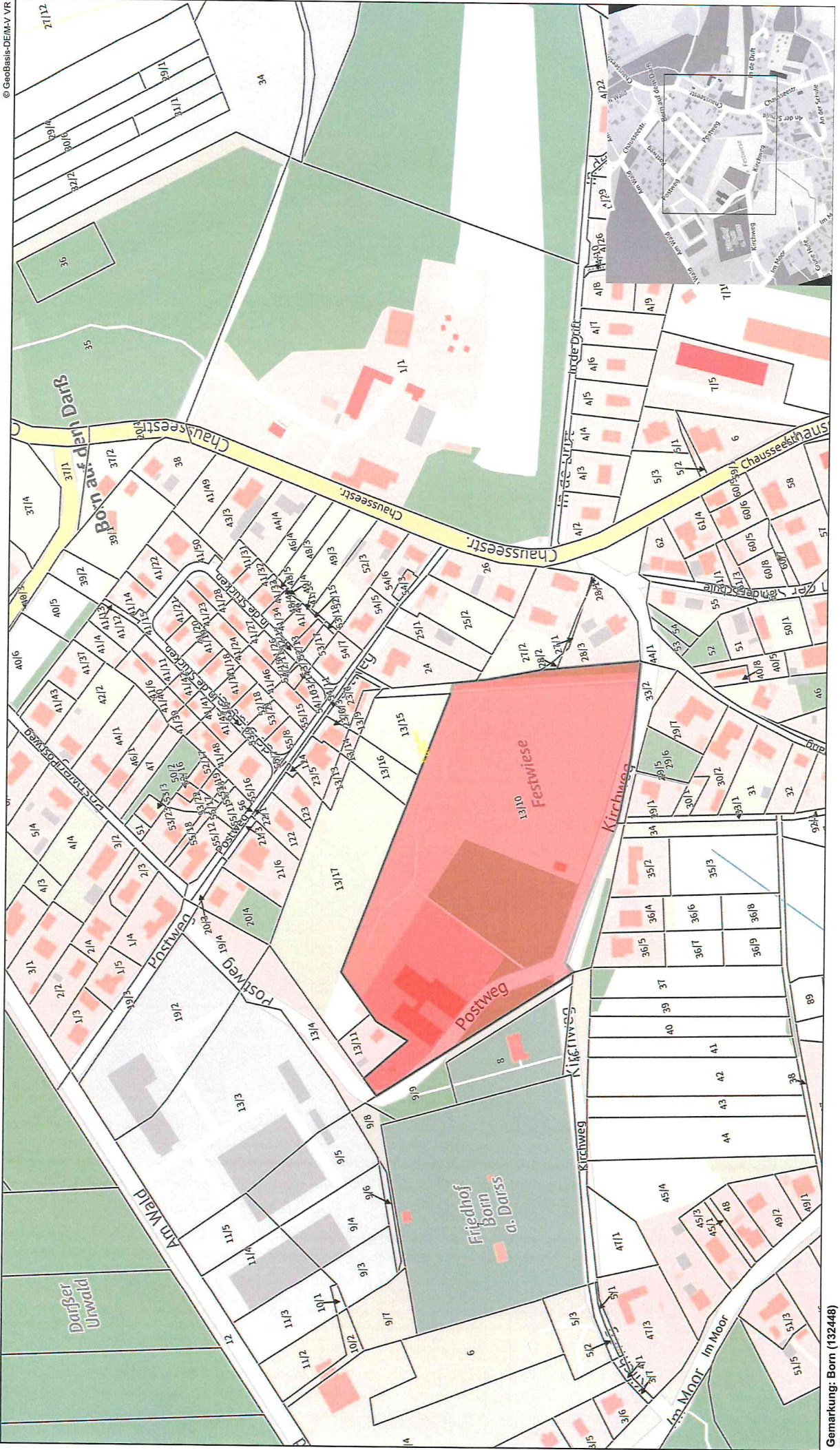
Landkreis Vorpommern-Rügen
- Der Landrat -
Fachdienst Kataster und Vermessung

Auszug aus GeoPORT.VR

erstellt durch: Amt Darß/Fischland

Datum: 06.01.2026

© GeoBasis-DE/MV VR



Gemarkung: Born (132448)

Flur: 9

Maßstab dieses Auszugs: 1:2000

Bestandfoto